

Descripció de l'acte

Diumenge 27 de març

Amb motiu del centenari d'aquesta prova esportiva, aquest any l'arribada a Barcelona de l'etapa final de la Volta Ciclista a Catalunya, comptarà amb un **recorregut en línia** per la ciutat, seguit d'un **circuit urbà de 5,1 km.** per diferents carrers, al qual hi accediran els corredors i donaran **4 voltes** completes, un cop arribats procedents de l'Hospitalet de Llobregat (la sortida de l'etapa és a Parets del Vallès).



Itinerari en línia

Gran Via Corts Catalanes (calçada central costat mar) – pl. Cerdà (pas inferior) – Gran Via Corts Catalanes (calçada central costat mar) – accés al lateral mar de Gran Via CC entre Sant Germà i Mèxic – Gran Via Corts Catalanes (calçada lateral mar) – pl. Espanya – av. Reina Maria Cristina – Rius i Taulet – Guàrdia Urbana – pg. Santa Madrona – av. Miramar – ctra. Miramar – Josep Carner (costat mar) – pl. Drassanes (costat mar) – Josep Carner (calçada mar) – pl. Portal de la Pau (inici circuit).

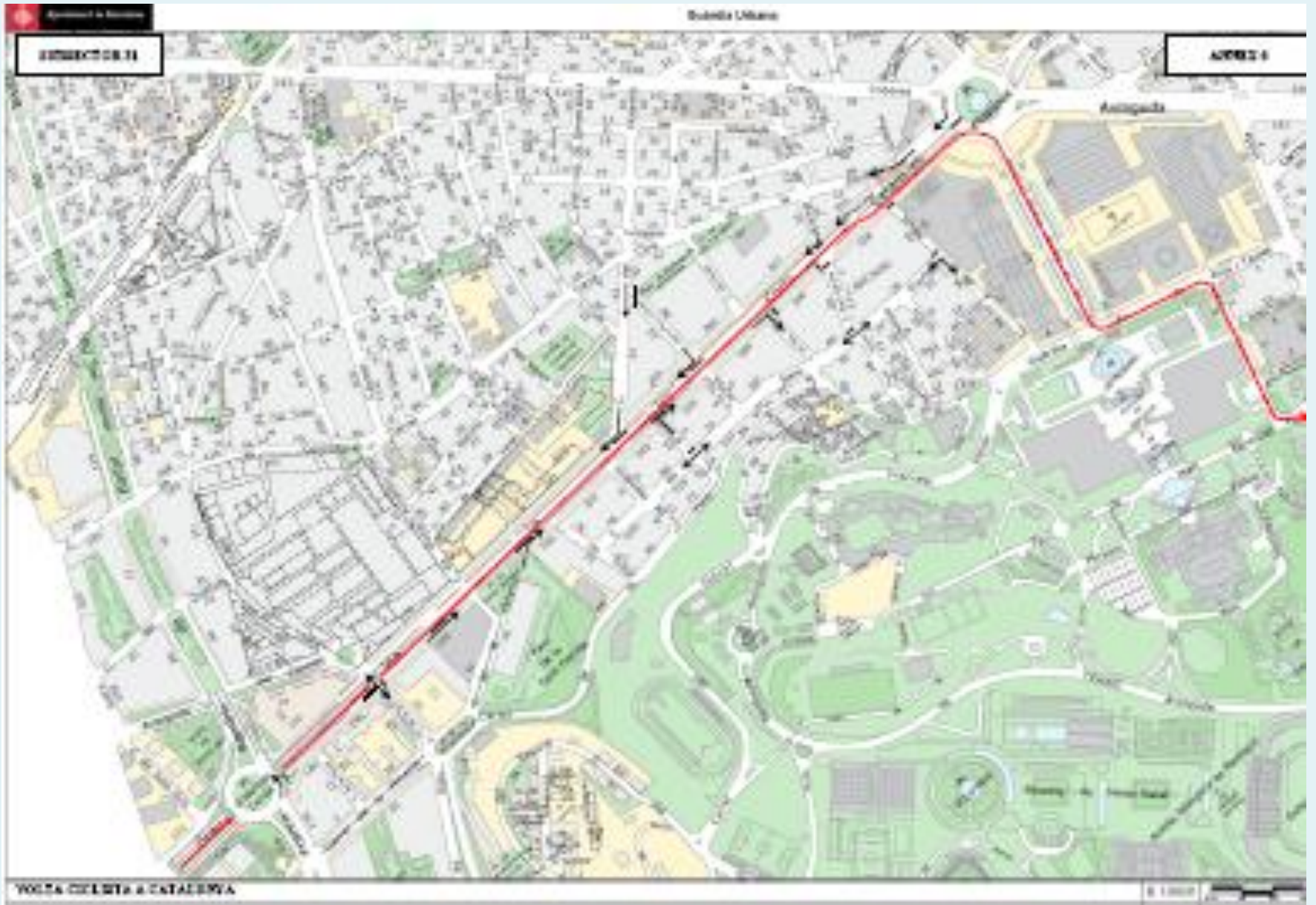


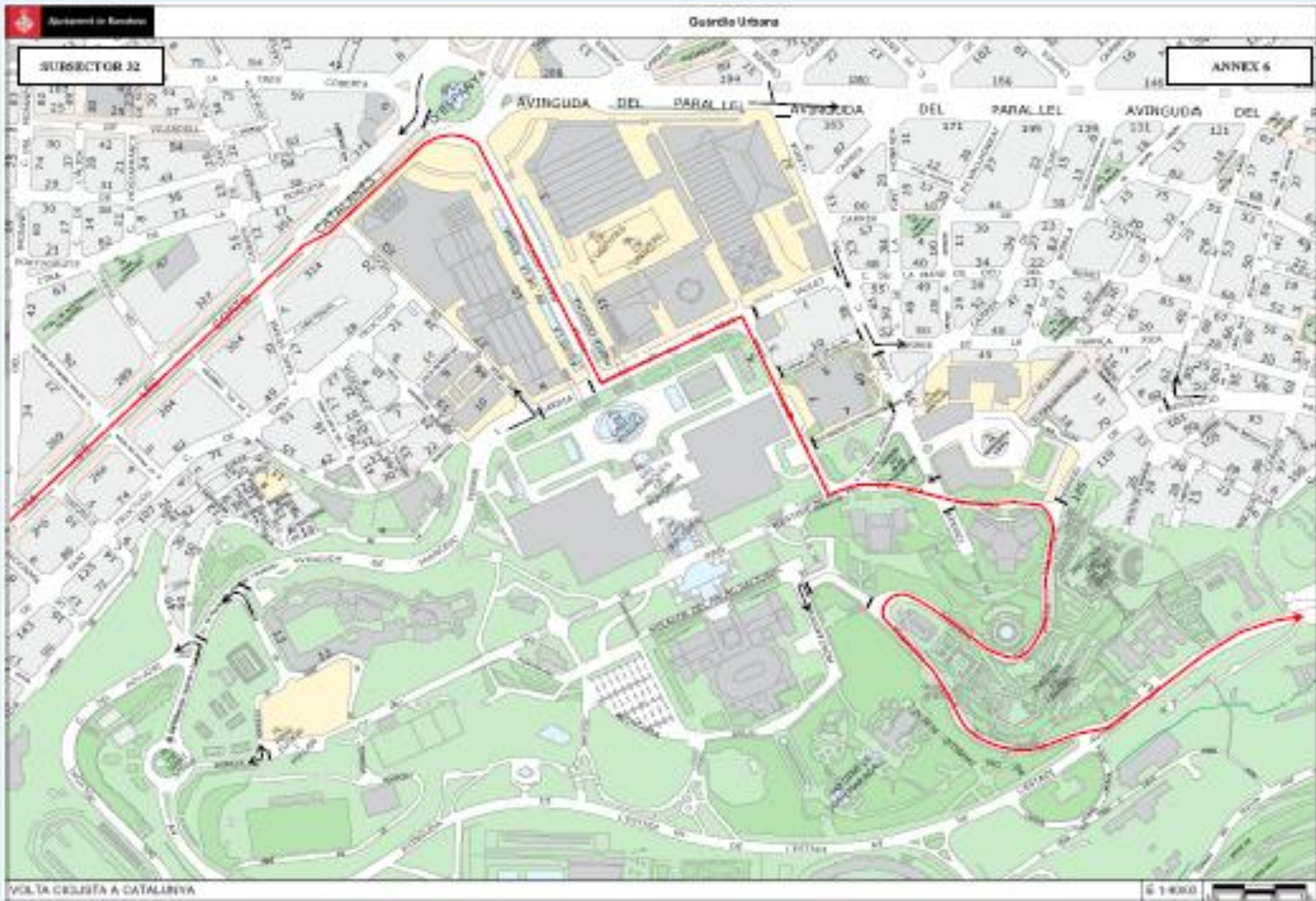
Circuit urbà i arribada

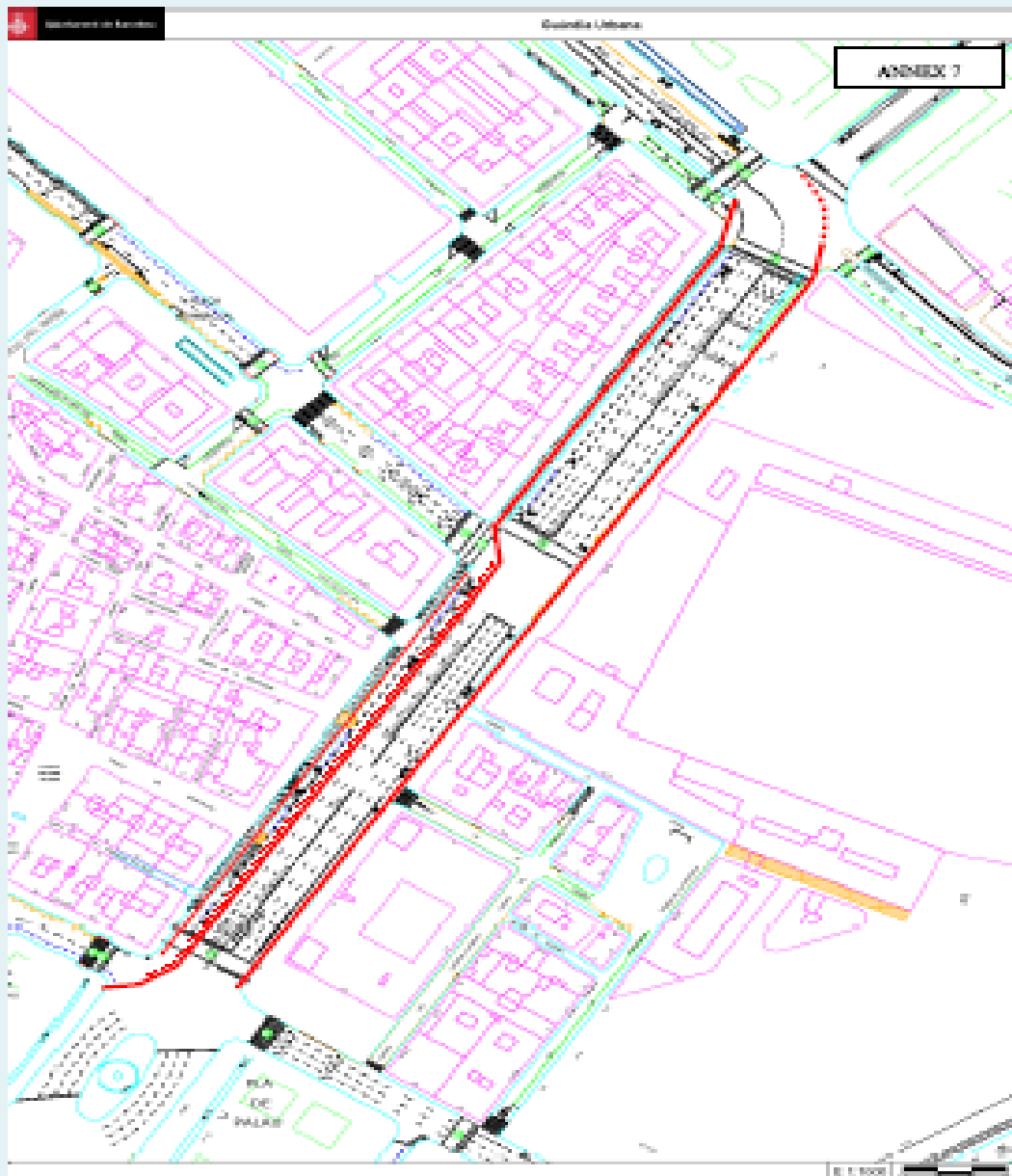
Circuit urbà: Pl. Portal de la Pau – pg. Colom (calçada mar) – pl. Antonio López – Isabel II (calçada mar) – Pla de Palau – Marquès d'Argentera (costat mar) – pg. Picasso (costat Besòs) – pg. Pujades (calçada mar) – Roger de Flor – av. Vilanova (costat mar) – pg. Lluís Companys (calçada Besòs en contra direcció) – pg. Pujades (calçada muntanya) – pg. Picasso (costat Llobregat) – Marquès d'Argentera (costat muntanya) – Pla de Palau – Isabel II (calçada bus) – pl. Antonio López – pg. Colom (calçada bus) – pl. Portal de la Pau (gir de 180° envoltant el monument).

Arribada: La línia de meta estarà situada a l'av. Marquès d'Argentera costat mar, entre els carrers Duana i Ocata.











Volta Ciclista a Catalunya

E 1:1100



